

wojewódzki Urząd Ochrony Zabytków  
w Zielonej Górze  
Delegatura w Gorzowie Wlkp.  
ul. Kosynierów Gdynskich 75  
66-400 Gorzów Wlkp.  
tel 95 7200 521 fax 95 7200 346

Gorzów Wlkp., dnia 7.07.2015 r.

### PROTOKÓŁ NR 32 /2015

z oględzin następującego zabytku wzgl. przedmiotu posiadającego cechy zabytku.....  
obkamu budowy drugiej jadalni obwodnicy m. Gorków Wlkp.  
przy ul. Koszyńskich

Pracownik Delegatury Wojewódzkiego Urzędu Ochrony Zabytków w Gorzowie Wlkp.:

1. Teresa Witkowska - A. inspektor ochrony zabytków archeologicznych
2. ....

Właściciel lub posiadacz zabytku wzgl. przedmiotu posiadającego cechy zabytku :

1. Andrzej Kordylewski - kierownik budowy - DRAGADOS S.A. w Warszawie
2. Magdalena Szymczyk - archeolog - upoważniona przez
3. Wykonawcę badań archeologicznych p. Renatę Zebitacką

Opis stanu faktycznego:

Na podstawie wezwań archeologa pełniącego  
funkcję archeologa przy budowie drugiej jadalni obwodnicy  
m. Gorków Wlkp. - na podstawie pozwolenia LUK2 - J  
- Delegatura w Gorkowie Wlkp. nr ZA-G. 5161.1. G. 2015 z dn.  
29.07.2015r. - przeprowadzono oględziny terenu inwestycji  
przy wjazdach na ul. Koszyńskich z północnego  
wzrostu powłoki kłosa brukta (?) w wylocie owa materiały  
ceramiczne z oknem przedmiotowego na adnuncusowa-  
nym terenie - ogrojeniu ul. N - ul. Koszyńskich,  
od ul. S i E tymczasowo drogę z płyt betonowych  
Inwestycja budowa wykopów i lewicy z. na górze w wylocie powłoki

absentów archeologicznych, a tym, jak to jest widoczne  
z konstrukcji kamiennej palladów i występowaniem  
w ich obrębie m. in. jęzika zabytkowego - ceramiki  
złoty, srebrny, miedziany, żelazny, brązowy  
złoty, srebrny, miedziany, żelazny, brązowy  
jest budowa podziemia R. 1, głębokości do 100 cm  
na zachód w stronę Ser. 06. 5. 0m. W obrębie tego terenu  
obejmie powierzchnię 40 m<sup>2</sup>, która zostanie przekształcona  
w formie wykopu podziemnego, z wyjątkiem  
zarysu planu archeologicznego. Pozostałe  
części stanowiska poddawane będą totalnemu  
badaniu wykopowemu w trybie odrębnego pozwolenia

Zastrzeżenia i uwagi: W ramach odrębnego procedur inwestora.

Właściciel lub posiadacz zabytku wzgl. przedmiotu posiadającego cechy zabytku :

Przebieg odkrycia archeologicznego należy określić jako  
nowe stanowisko, które otrzymało w trybie odrębnego  
i odrębne A.Z.P. Na miejscu wykonano dokumentację  
fotograficzną.


Wykonano roboty odcieczki zaspawanki profilacji z oznaczeniem  
obszaru badań wykopaliskowych i sondowych. W obrębie terenu  
Pracownik Delegatury WUOZ w Gorzowie Wlkp.: poddawane badaniom podziemia  
należy badać wykopem robot budowlanych tj. budowa

podziemia, planie przed wykonaniem budowy wykopu utworzyć  
Opisany teren stanowiska obecnie zajmuje ok. 3600 m<sup>2</sup> z której  
część przy wiadukcie - ok. 220 m<sup>2</sup> - stanowi wykop otoczony  
poł. fundament wiaduktu.



W trakcie kontroli przekazano..... pouczenie

o skutkach wpisu do rejestru zabytków. Na tym protokół zakończono i po przeczytaniu  
podpisano.

Podpis pracownika Delegatury WUOZ:

1. 
2. ....

Podpis właściciela lub posiadacza zabytku,  
przedmiotu posiadającego cechy zabytku

1. 
2. 
3. ....

ZARZĄDNIK DO INWENTARZA NR 02/0012  
Z PL. 07.07.2015.

Miejscowy Urząd Osiedli Zabytków  
w Zielonej Górze  
Delegatura w Gorzowie Wlkp.  
ul. Kosynierów Górnyckich 75  
86-400 Gorzów Wlkp.  
tel. 95 720 50 00, fax 95 720 346

